

Laufzettel

für die Schnitzeljagd der christlichen Pfadfinder durch das Vilsener Holz

Hallo, oder wie wir Pfadfinder sagen: Gut Pfad! Wir freuen uns, dass Ihr Euch entschieden habt, bei unserer Schnitzeljagd mitzumachen!

Das benötigt Ihr:

- Fotoapparat bzw. Handykamera
- einen Stift
- diesen Laufzettel ;)

Wie funktioniert's?

1. Druckt diesen Laufzettel aus.
2. Begeht Euch zum Gruppenraum der Pfadfinder, den Ihr an der folgenden Adresse findet:
Am Hohen Kamp 5 in 27305 Bruchhausen-Vilsen.
3. Folgt den Anweisungen auf diesem Laufzettel. Dabei ist zu unterscheiden zwischen *Wegbeschreibungen (kursiv)* und **Aufgaben (fett)**. Geht also einfach dahin, wo die Wegbeschreibung Euch hinführt und beantwortet dabei die Aufgaben, so gut Ihr könnt. Notiert die Antworten auf Eurem Laufzettel.
4. Ladet die richtigen Antworten einfach bis zum 31. August auf unserer Homepage unter www.cp-vilsen.de/schnitzeljagd hoch.
5. Die Bilder schickt ihr an folgende E-Mail-Adresse:
stammesfuehrung@cp-vilsen.de. Bitte schreibt in den Betreff der Email euren Gruppennamen, damit wir sie richtig zuordnen können :)

Die drei Gruppen mit den meisten Punkten gewinnen jeweils ein Spiel – bei Gleichstand wird gelost. Einsendeschluss ist der 31.08.20 – wir kontaktieren dann die Gewinner!

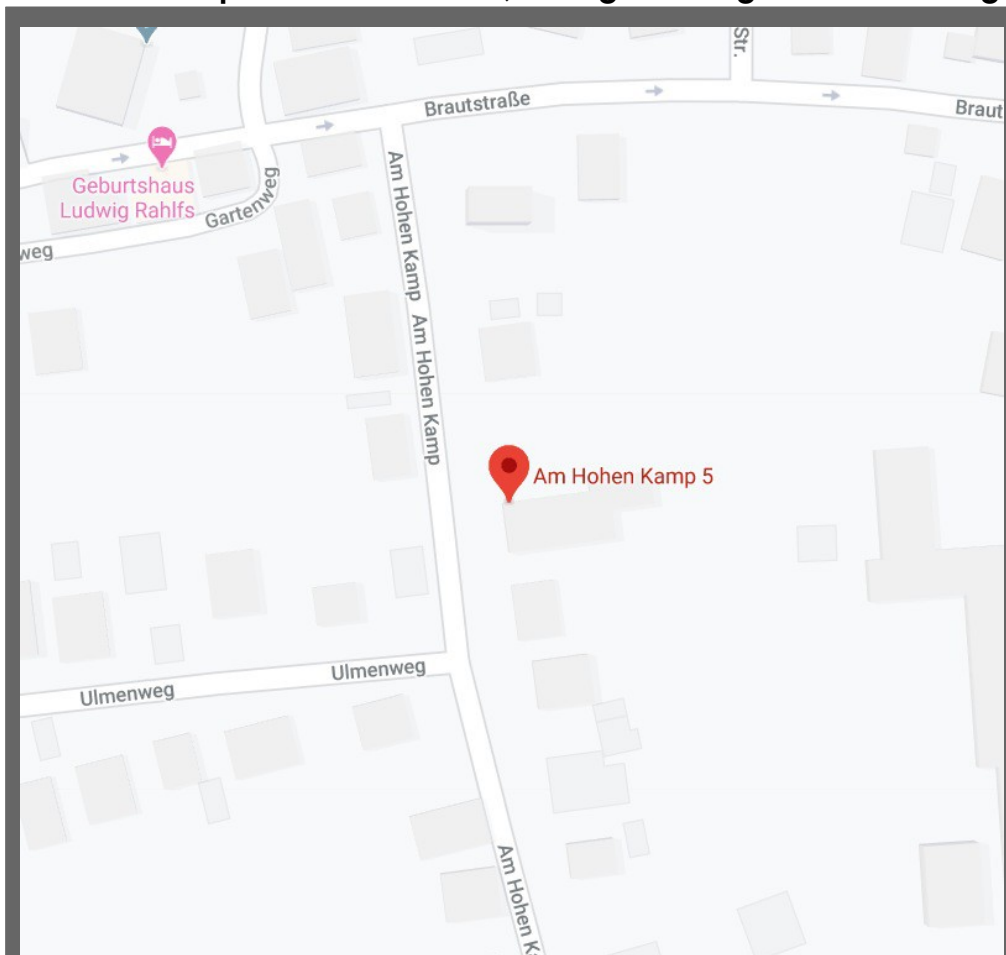
Achtung: Jeder darf natürlich nur einen Laufzettel einsenden bzw. in einer Gruppe mitlaufen!

Denkt Euch einen Namen für Eure Gruppe aus:

Schreibt hier die Namen eurer Gruppenmitglieder hin:

So genug der vielen Worte – Jetzt geht es los!

Die Rallye beginnt am Gruppenraum der christlichen Pfadfinder – Am Hohen Kamp 5 – in Vilsen (hier gibt es gute Parkmöglichkeiten):



Quelle: [google.de/maps](https://www.google.de/maps)

Aufgabe 1: Wir Pfadfinder tragen spezielle Hemden, die auch als „Kluften“ bezeichnet werden. Welche Farbe haben die Hemden und die Halstücher der Christlichen Pfadfinder? Kleiner Tipp: Wenn Ihr es nicht wisst, könnt Ihr gerne die Fotos auf unserer Homepage anschauen.

Folgt der Straße „Am Hohen Kamp“ bergauf Richtung Süden. Lauft geradeaus, bis Ihr nur noch links oder rechts laufen könnt. An dieser Stelle biegt Ihr nach rechts ab und folgt der Straße. An der Gabelung beim Wald geht Ihr links den Berg runter über die Schienen zum Schwimmbad.

Aufgabe 2: Welche Farben hat das „Willkommen“-Schild des Schwimmbades?

Fotografiert das Schild und malt es zu Hause nach. Scannt das von Euch gemalte Bild ein oder fotografiert es mit Eurer Kamera. Reicht es mit Eurer Antwort ein.

Folgt dem Weg (in Eurer bisherigen Laufrichtung) am Schwimmbad und dem ehemaligen Restaurant vorbei. Sobald Ihr im Kurpark angekommen seid, geht weiter geradeaus an den Brunnen vorbei.



Aufgabe 3: Wie viele Holzbänke stehen direkt am Weg?

Startet Eure Zählung, sobald Ihr den Schotterweg betretet.

Endpunkt ist die Stelle, an der Ihr nach rechts abbiegt (siehe die nächste Wegbeschreibung). Um Missverständnissen vorzubeugen:

Der Weg macht einige leichte Schlenker nach links und rechts – diese sind nicht die Endpunkte.

Anzahl der Holzbänke: _____

Aufgabe 4: Auf dem Weg kommt Ihr an Trainingsgeräten vorbei, ihnen gegenüber steht eine Tafel. Für wen wurde diese Tafel errichtet? Wie viele Pflanzenarten hat er beschrieben und benannt?

Name der Person: _____

Zahl der entdeckten Pflanzenarten: _____

Am Ende des Kurparks lauft Ihr rechts bis zur 1. Station des Trimm-dich-Pfades. Folgt dazu einfach den Schildern, die Euch zu dieser Station hinführen.



Aufgabe 5: Das Schild für die 1. Station des Trimm-dich-Pfades hängt an einem Baum. Um was für einen Baum handelt es sich?

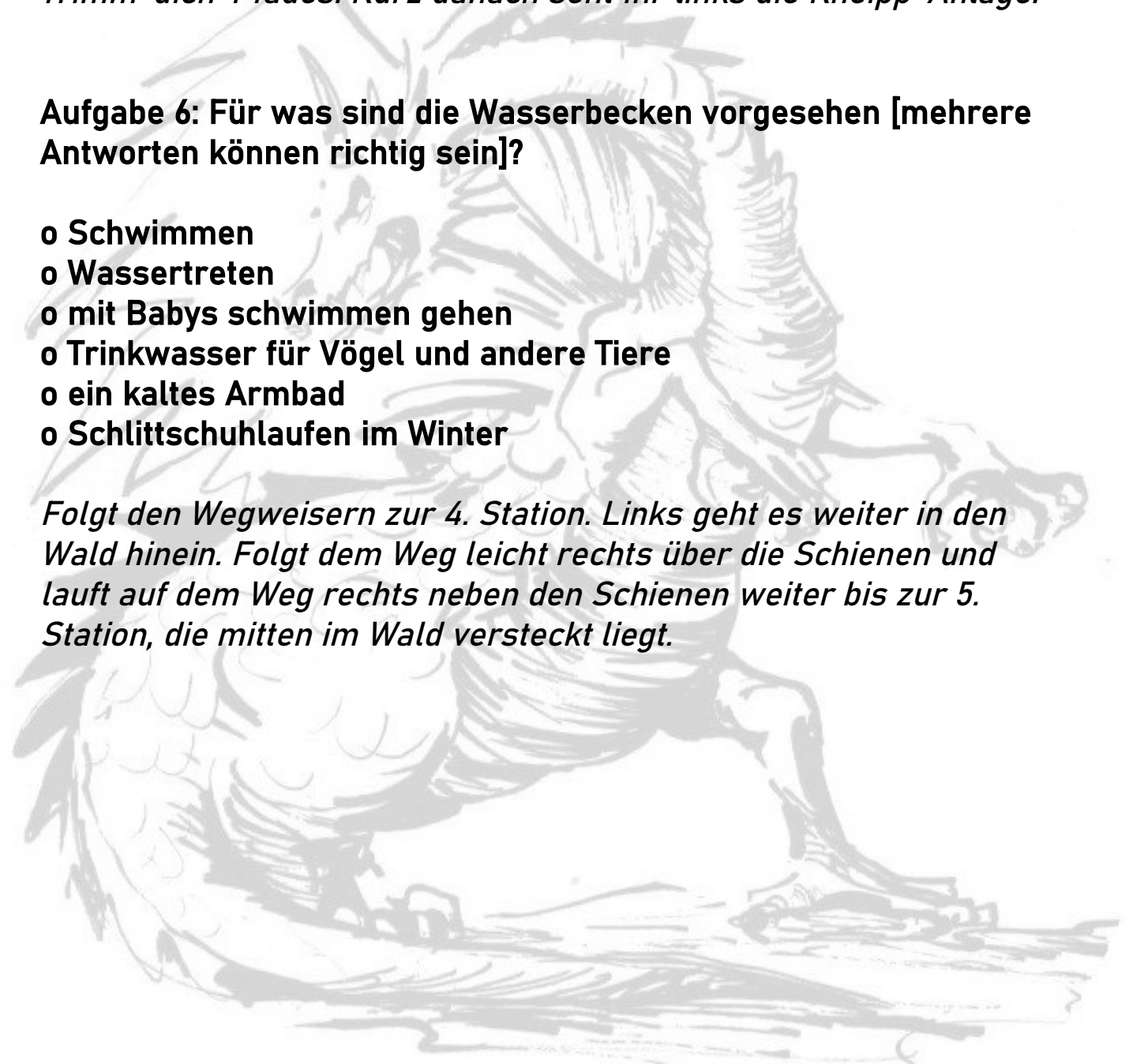
Woran erkennt ihr diesen?

Weiter geht es links an der Birke vorbei. Biegt rechts auf den Schotterweg ab, bis Ihr wieder auf einer gepflasterten Straße lauft. Biegt links in den Weg ein. Lauft diesen breiten Weg immer weiter, bis er rechts in den Wald hineinführt und passiert die 3. Station des Trimm-dich-Pfades. Kurz danach seht Ihr links die Kneipp-Anlage.

Aufgabe 6: Für was sind die Wasserbecken vorgesehen [mehrere Antworten können richtig sein]?

- o Schwimmen**
- o Wassertreten**
- o mit Babys schwimmen gehen**
- o Trinkwasser für Vögel und andere Tiere**
- o ein kaltes Armbad**
- o Schlittschuhlaufen im Winter**

Folgt den Wegweisern zur 4. Station. Links geht es weiter in den Wald hinein. Folgt dem Weg leicht rechts über die Schienen und lauft auf dem Weg rechts neben den Schienen weiter bis zur 5. Station, die mitten im Wald versteckt liegt.



Aufgabe 7: Bei uns Pfadfindern gibt es geheime Zeichen, die sogenannten Waldläuferzeichen. Zum Beispiel kann eine Gruppe Zeichen für eine nachfolgende Gruppe legen, so dass diese den Weg und weitere Hinweise findet. Es gibt viele Waldläuferzeichen, die jeweils eine spezielle Bedeutung haben. Das folgende Zeichen bedeutet, dass der Weg über ein Hindernis führt:



Baut dieses Waldläuferzeichen aus Naturmaterialien (zum Beispiel Stöcken, Tannenzapfen, ...) nach, die Ihr um Euch herum im Wald findet. Nehmt ein Foto (am Besten per Handykamera oder per Digitalkamera) von Eurem Ergebnis auf, das Ihr uns später mit Eurem Fragebogen zusendet.

Weiter geht's zur 6. Station des Trimm-dich-Pfades – folgt einfach den Wegweisern!

Aufgabe 8: Wie soll man von Station 6 zu Station 7 kommen?

- Hopsen/hüpfen
- im Laufschrift
- rückwärts gehen
- gemütlich spazieren
- kriechen
- sprinten

Geht nun nicht weiter zur nächsten Station, sondern rechts an der Station vorbei auf den Weg weiter oben und dann weiter geradeaus, bis Ihr nach oben an den Waldrand kommt.

Aufgabe 9: Links von Euch befindet sich ein Holzzaun. Wenn ihr an diesem weiter lauft, kommt ihr zu einem kleinen Tor. Wie viele Latten hat der Zaun (nur die Latten des Tores, keine Querbalken)?

_____ Latten

Lauft weiter geradeaus, bis Ihr aus dem Wald herauskommt. Ihr seid nun wieder an der Stelle, an der Ihr auf dem Hinweg zum Schwimmbad abgebogen seid. Jetzt biegt Ihr aber nach links in die Lindenallee ab.

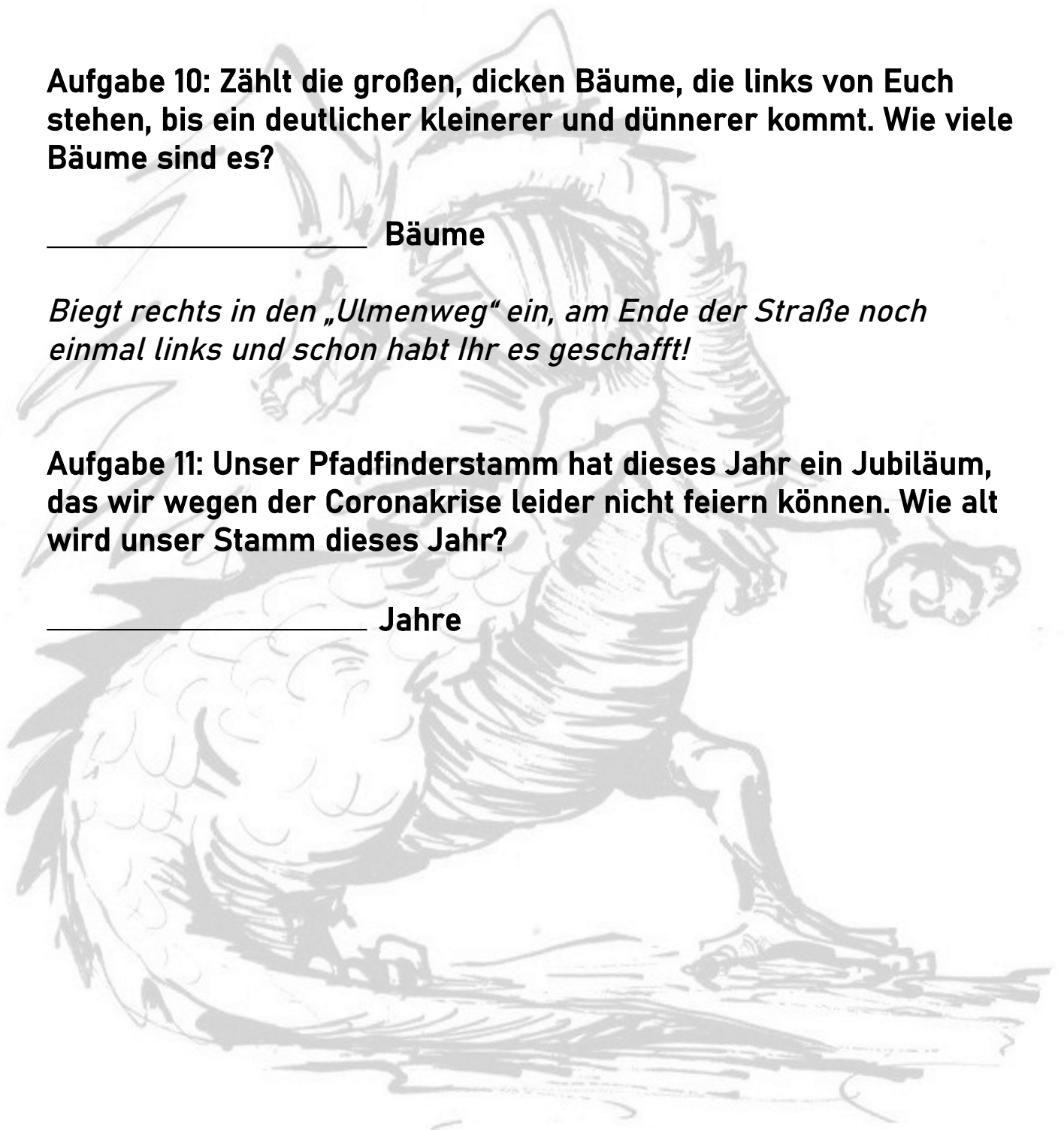
Aufgabe 10: Zählt die großen, dicken Bäume, die links von Euch stehen, bis ein deutlicher kleinerer und dünnerer kommt. Wie viele Bäume sind es?

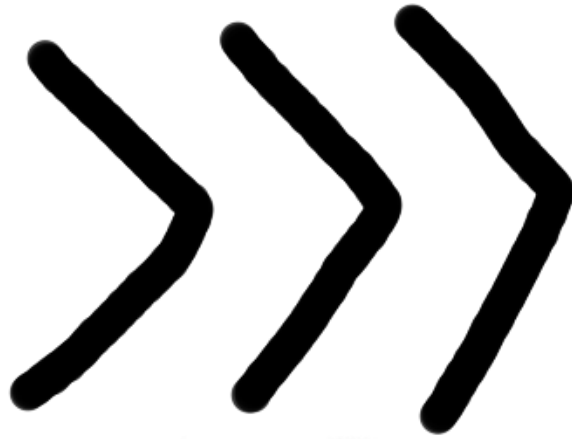
_____ Bäume

Biegt rechts in den „Ulmenweg“ ein, am Ende der Straße noch einmal links und schon habt Ihr es geschafft!

Aufgabe 11: Unser Pfadfinderstamm hat dieses Jahr ein Jubiläum, das wir wegen der Coronakrise leider nicht feiern können. Wie alt wird unser Stamm dieses Jahr?

_____ Jahre





Das ist das Waldläuferzeichen für Spielschluss! Ihr habt es geschafft! Wir freuen uns sehr, dass Ihr bei unserer Schnitzeljagd mitgemacht habt. Ladet Eure Antworten einfach bis zum 31. August auf www.cp-vilsen.de/schnitzeljagd hoch. Wir werden die Gewinner benachrichtigen.

Übrigens: Wir freuen uns jederzeit über neue Mitglieder in unseren Gruppen!

Kindergruppe Waldwichtel: Jungen und Mädchen von 5-7 Jahren, dienstags von 15:30 - 16:30 Uhr

Meute Mowgli: Mädchen und Jungen von 7-9 Jahren, mittwochs von 16 - 17:30 Uhr

Sippe Fafnir: Mädchen und Jungen von 12-14 Jahren, freitags von 16 - 17:30 Uhr

(Bis auf Weiteres finden aufgrund der Coronakrise leider keine Gruppenstunden statt.)